

地震ハザードマップ



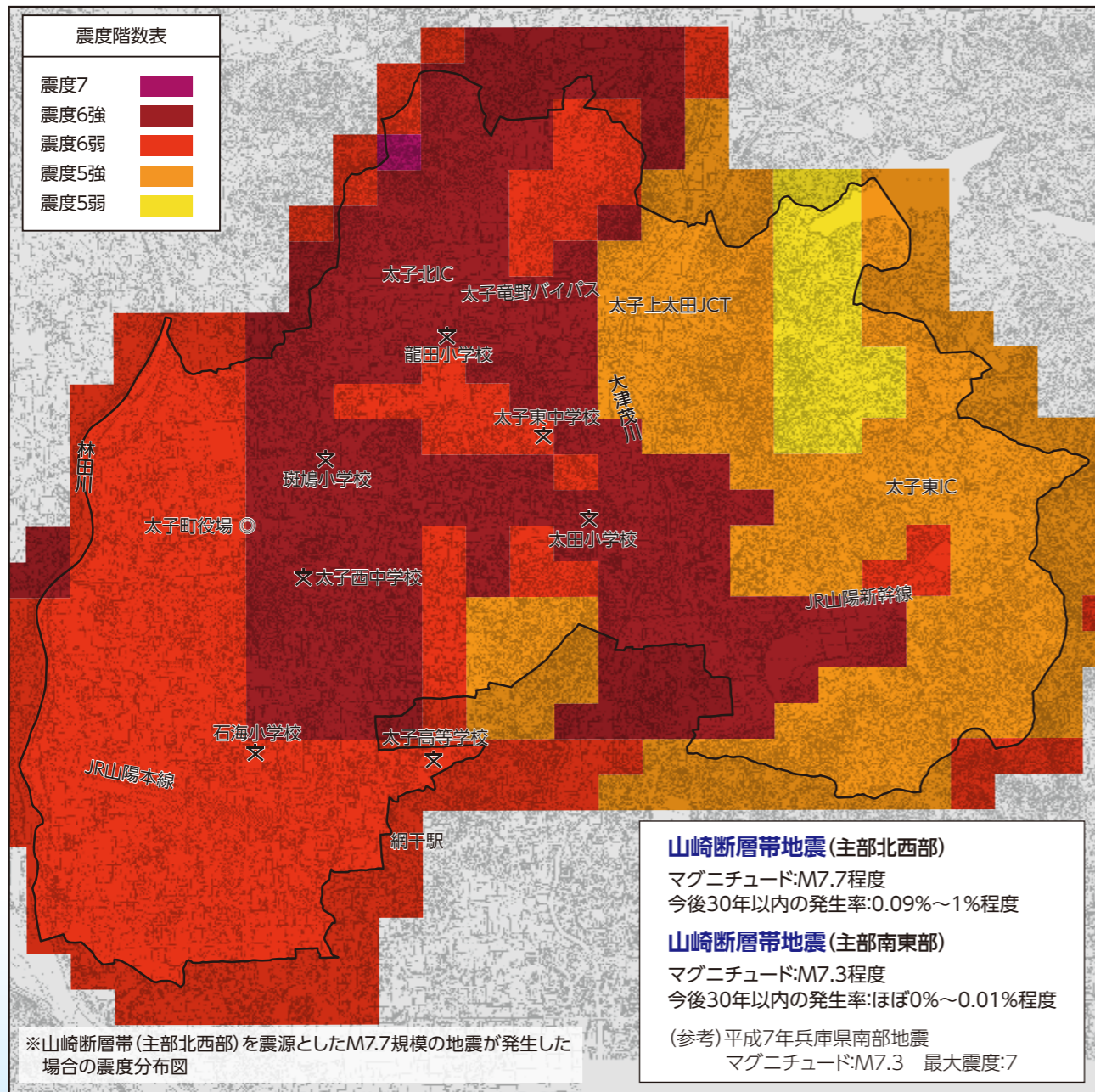
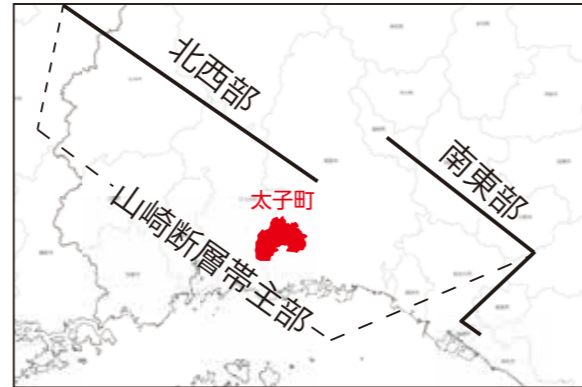
出典：地震防災研究推進本部
ホームページ

山崎断層帯地震 (主部北西部)

山崎断層帯地震が発生すると

最大震度	7	
建物全壊・焼失	1,462棟	建物の約3~4棟に1棟の割合
建物半壊	3,405棟	
建物倒壊、火災等による死者	89人	住民約380人に1人の割合

※建物倒壊は冬早朝5時、火災は冬夕方18時の場合の死者数
※割合は町の建物総数16,000棟、人口33,400人として計算



出典：平成21年度 兵庫県地震被害想定調査業務報告書
発行年：平成22年



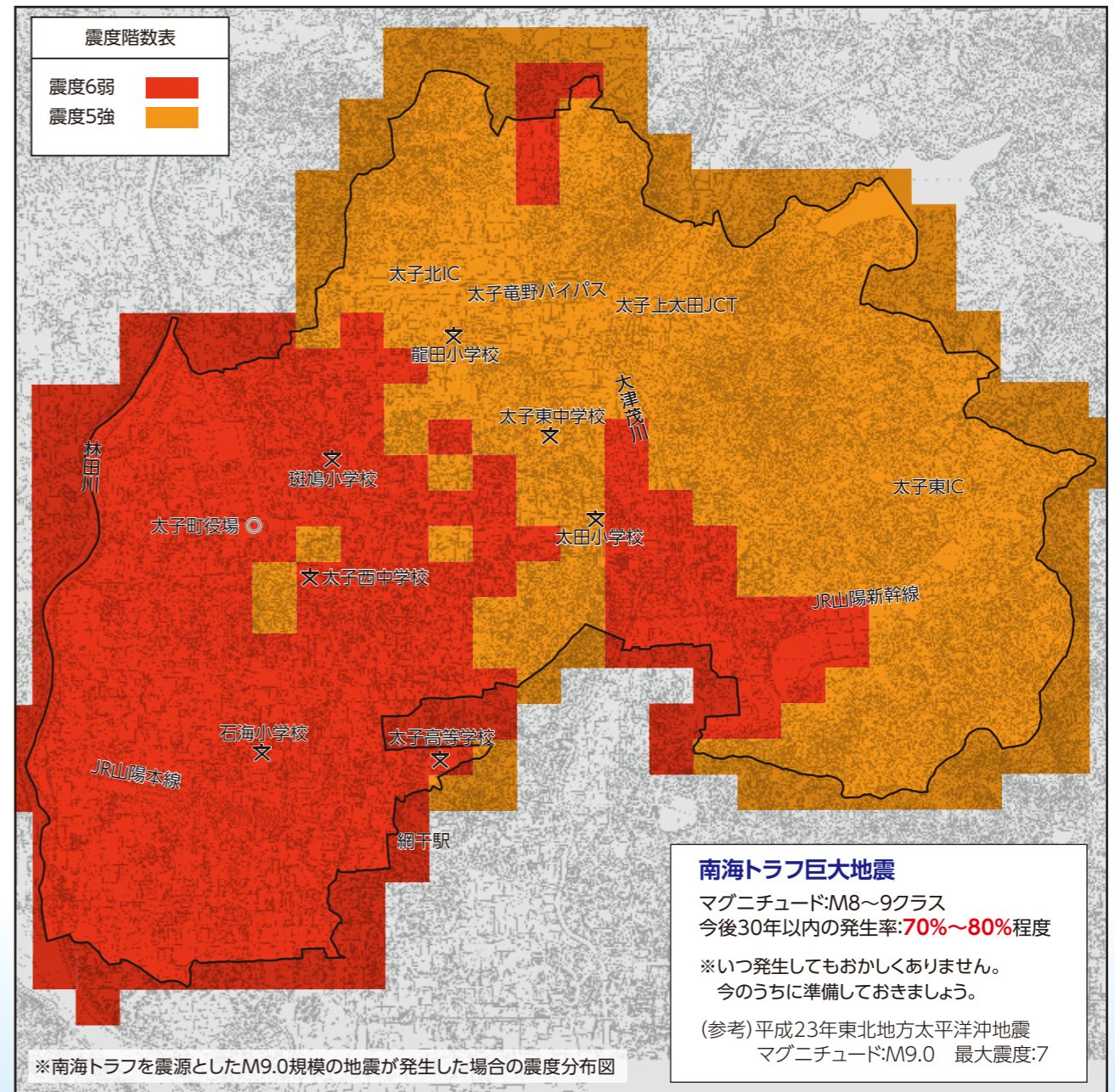
出典：地震防災研究推進本部
ホームページ

南海トラフ巨大地震

南海トラフ巨大地震が発生すると

最大震度	6弱	
建物全壊・焼失	29棟	建物の約30棟に1棟の割合
建物半壊	513棟	
建物倒壊、火災等による死者	1人	住民約33,400人に1人の割合

※死者数は冬早朝5時頃の場合
※割合は町の建物総数16,000棟、人口33,400人として計算



出典：平成25年度 兵庫県地震・津波被害想定調査業務報告書
発行年：平成26年